

# 小丸山公園～小島町一丁目



小丸山交差点～小島町一丁目




県道1号線 輪島、和倉温泉までの距離



石川県能登総合事務所へ




コインランドリー「しゃぼん」



↑至和倉

至J.R七尾駅↓

整備されている歩道だが、七尾駅から和倉方面へ下り坂の斜度がある。車いすの移動はきつい。



(有) ピュア・ワン・フランニング

この辺りは普段「ぐるっと7」の車窓から眺めて通り過ぎる通過地点です。歩道も整備されているので散歩コースにいかが？



# 小丸山(JTB)～御祓川添いを散策



JTB総合提携店 トラベル愛ランド七尾本社



2009年11月14日に完成した「山の寺大橋」小島、和倉方面の分岐点になっています。



←至 J R 七尾駅      至和倉温泉→



JTBを和倉方面へ数メートル行くと、新しい橋「山の寺大橋」がかけられています。



「山の寺大橋」2009年11月14日完成



## ② 「ぐるっと7・西廻りコース」小島橋



石川県能登総合事務所・正面



「ぐるっと7」小島橋バス停

**このバス停は、車いすの乗降は不可能。**



石川県能登総合事務所

以前、羽咋郡、鹿島郡の方が施設入所・車いす・装具の申請にお世話になりました「石川県羽咋鹿島福祉事務所」がありました。現在は業務が県から各市町に担当が移行しています。



この御祓川添いは「ぐるっと7」の運行路線です。バスの車窓から眺め、通り過ぎてしまう場所です。一度、ゆっくり歩いてみようか？



川岸沿いに小型船がたくさんあります。



## 山の寺大橋～七尾港湾

## 七尾港湾～恵寿総合病院



小島橋バス停から桜川(御祓川放水路)




桜川(御祓川放水路)



恵寿総合病院前通り「七尾港湾」



御祓川沿いを七尾湾へ向けて歩くのも良いのでは？しかし、車通りは激しいところです。



恵寿総合病院から見えるつつじが浜の「スポーツセンタークラブ」「七尾鹿島広域消防本部 訓練棟」